



TOGGENBURGER HOCHGEFÜHLE

2024

ÖFFNUNGSZEITEN SOMMER 2024


-  **Gipfelrestaurant Chäserrugg**
Täglich geöffnet ab 01. Juni – 20. Oktober
09.00 – 17.00 Uhr
-  **Bergrestaurant Itlios**
Täglich geöffnet ab 25. Mai – 20. Oktober
08.30 – 17.15 Uhr
-  **Berggasthaus Stöfeli**
11. August, Alpgottesdienst
weitere Daten für Gruppen auf Anfrage
-  **Shuttle Unterwasser – Itlios**
Täglicher Betrieb ab 25. Mai – 20. Oktober
08.30 – 17.00 Uhr (17.30 Uhr nur Talfahrt)
-  **Luftseilbahn Itlios – Chäserrugg**
Täglicher Betrieb ab 01. Juni – 20. Oktober
08.43 – 16.43 Uhr (17.13 Uhr nur Talfahrt)
-  **Sessel-Gondelbahn Alt St. Johann – Alp Sella matt**
Täglicher Betrieb ab 25. Mai – 20. Oktober
08.30 – 17.00 Uhr
-  **Gondelbahn Espel – Stöfeli (1. Sektion)**
11. August, 09.00 – 16.30 Uhr
weitere Daten für Gruppen auf Anfrage
-  **Gondelbahn Gamplüt**
Durchgehender Betrieb 08.30 – 16.30 Uhr
Abendfahrten für Gruppen auf Anfrage

Kontakt: info@chaeserrugg.ch | Tel.: +41 71 998 68 10

Alpine Gefahren: Bitte beachten Sie, dass beim Wandern im Gebiet alpine Gefahren (z. B. extreme Wetterbedingungen, Absturzgefahr etc.) bestehen können.

SHUTTLE UNTERWASSER – ILLTIOS

Aufgrund des Neubaus der Talstation bringt Sie im Sommer 2024 ein Bus direkt aufs Itlios. Der Bus fährt alle 30 Minuten oder je nach Gästeaufkommen. Abfahrtsort und Kassen befinden sich auf dem Parkplatz der alten Talstation in Unterwasser.

-  **Verbindungsweg Itlios – Alp Sella matt**
2.5 km / 30 min Gehzeit

THEMENWEGE




-  **Die Landschaft des Jahres '21**
Start / Ziel: Itlios / Chäserrugg
Wanderzeit: 3 h
Länge: 6 km
Höhendifferenz: 912 m
Schwierigkeitsgrad: mittel (T2)
-  **Der Blumenweg**
Start / Ziel: Chäserrugg
Wanderzeit: 45 min
Länge: 1.5 km
Höhendifferenz: 60 m gesamt
Schwierigkeitsgrad: leicht (T1)

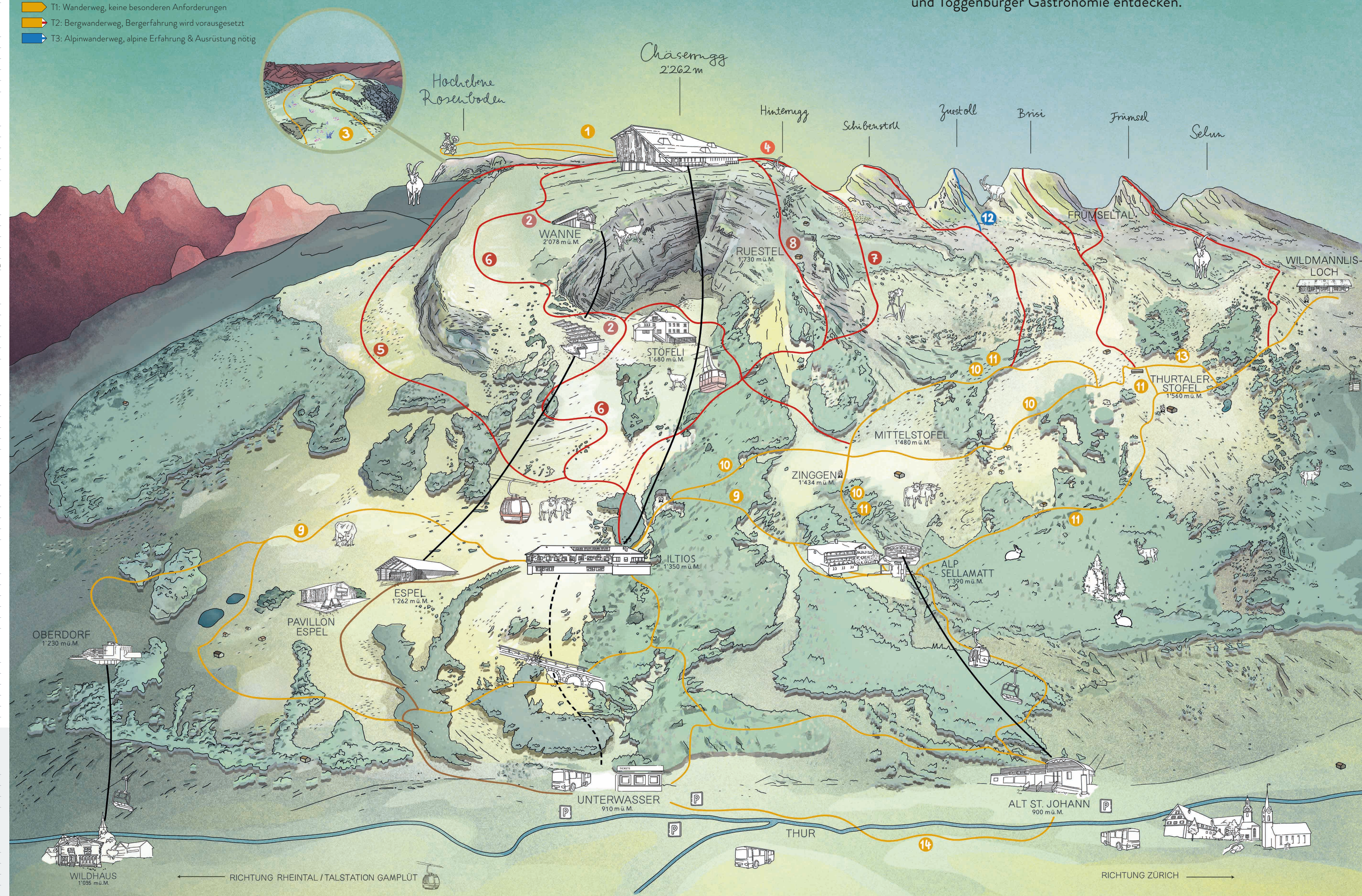
- WANDERWEGE**
-  **1 Rundweg Rosenboden**
Start / Ziel: Chäserrugg
Wanderzeit: 1.5 h
Länge: 3 km
Höhendifferenz: 140 m
Schwierigkeitsgrad: leicht (T1)
Highlight: Aussicht Walensee
 -  **4 Der geschenkte Gipfel**
Start / Ziel: Chäserrugg / Hinterrugg
Wanderzeit: 20 min
Länge: 1 km
Höhendifferenz: 44 m
Schwierigkeitsgrad: mittel (T2)
Highlight: Aussicht Churfirtenfelsen
 -  **5 Die Morgenroute**
Start / Ziel: Alp Sella matt / Chäserrugg
Wanderzeit: 4 h
Länge: 9.5 km
Höhendifferenz: 959 m
Schwierigkeitsgrad: mittel (T2)
Highlight: Karstfelder Alp Plisa
 -  **6 Der Klassiker**
Start / Ziel: Itlios / Chäserrugg
Wanderzeit: 3 h
Länge: 6 km
Höhendifferenz: 912 m
Schwierigkeitsgrad: mittel (T2)
Highlight: Architektur v. Herzog & de Meuron
 -  **7 Der Umweg, der sich lohnt**
Start / Ziel: Alp Sella matt / Chäserrugg
Wanderzeit: 3.25 h
Länge: 6.5 km
Höhendifferenz: 956 m
Schwierigkeitsgrad: mittel (T2)
Highlight: Gluristal
 -  **8 Die Sportliche**
Start / Ziel: Alp Sella matt / Chäserrugg
Wanderzeit: 3 h
Länge: 6 km
Höhendifferenz: 956 m
Schwierigkeitsgrad: mittel (T2)
Highlight: Aussicht vom Hinterrugg
 -  **10 Das Churfirten Panorama**
Start / Ziel: Alp Sella matt / Itlios
Wanderzeit: 2.5 h
Länge: 6 km
Höhendifferenz: 340 m
Schwierigkeitsgrad: leicht (T1)
Highlight: Aussicht auf Churfirten
 -  **12 Die Zuestoll Wanderung**
Start / Ziel: Alp Sella matt / Zuestoll
Wanderzeit: 2.5 h
Länge: 4.25 km
Höhendifferenz: 870 m
Schwierigkeitsgrad: schwierig (T3)
Highlight: Aussicht auf dem Gipfel
 -  **14 Der Thurweg**
Start / Ziel: Unterwasser / Alt St. Johann
Wanderzeit: 25 min
Länge: 1.7 km
Höhendifferenz: -20 m
Schwierigkeitsgrad: leicht (T1)
Highlight: Wasserrauschen der Thur

-  **9 Der Klangweg mit neuen Instrumenten**
Start / Ziel: Alp Sella matt – Itlios*
Zeit: 1 h, Länge: 2.5 km, Höhenmeter: -40 m
Itlios – Oberdorf: 2 h, 4 km, -120 m
Schwierigkeitsgrad: leicht (T1)
* Von Alp Sella matt bis Itlios kinderwagen- und rollstuhltauglich
-  **11 13 Der Sagenweg (kurze / lange Route)**
Start / Ziel: Alp Sella matt
Wanderzeit: 2 h / 3.5 h
Länge: 6.25 km / 11.5 km
Höhendifferenz: 250 m / 500 m
Schwierigkeitsgrad: leicht (T1)



Looking for information in English?
Scan the QR Code and get all details
about the Chäserrugg Area in English.

-  T1: Wanderweg, keine besonderen Anforderungen
-  T2: Bergwanderweg, Bergerfahrung wird vorausgesetzt
-  T3: Alpinwanderweg, alpine Erfahrung & Ausrüstung nötig

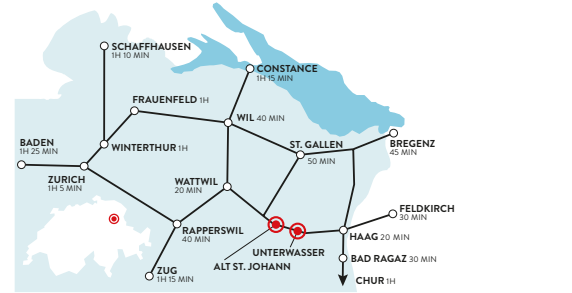


Chäserrugg: Erholsam wandern, Aussicht in die authentische Schweizer Bergwelt geniessen, Weltklasse Architektur erleben und Toggenburger Gastronomie entdecken.

NACHLÄSSIGE ERHOLUNG AM CHÄSERRUGG

Das Chäserrugg Gebiet befindet sich auf der nördlichen Seite der Churfürsten und erstreckt sich über die ganze Kette der sieben Berggipfel und über saftige Weiden bis hin zum Selun. Das Gebiet vereint eine eindrückliche Landschaft mit sorgfältig eingegliedert Architektur von Herzog & de Meuron und vielfältiger Gastronomie.

Mit der Lage zwischen Walensee und Alpstein ist das Gebiet im oberen Toggenburg für einen Tagesausflug gut erreichbar. Erleben Sie beim Wandern und spannenden Gipfelausflug die natürliche Ruhe und halten inne, während der Blick über 500 Berggipfel in sechs Ländern schweift.



NEUE TALSTATION MIT HERZOG & DE MEURON

Diesen Sommer wird die Talstation der traditionellen Standseilbahn in Unterwasser neu gebaut. Auch dieses Projekt wird mit den Architekten Herzog & de Meuron realisiert. Die neue Talstation wird als Bahnhof konzipiert und weist Verwandtschaft mit dem Gipfelgebäude auf. Die Erneuerungen an der Bahn wird mit der Firma Steuerer Seilbahnen AG umgesetzt. Die Bahnstrecke mit ihren Viadukten, welche seit 1934 besteht, wird beibehalten, wobei ab dem Winter 2024/2025 neue Bahnhöfe die Gäste befördern werden.



Verfolgen Sie die Entstehung der neuen Talstation, begleitet von verschiedenen Stimmen in einer Interviewserie, die Blicke hinter die Kulissen ermöglicht.

SO GELANGEN SIE DIESEN SOMMER AUF ILTIOS

Während in Unterwasser eine neue Talstation entsteht, erreichen Sie das Iltios am einfachsten mit der Sessel-Gondelbahn von Alt St. Johann über die Alp Sellamatt. Sie wandern anschliessend auf dem ruhigen, waldigen Weg (Nr. 9) etwa 30 Minuten bis aufs Iltios, von wo Sie verschiedene Wanderwege oder die Luftseilbahn mit den neuen Kabinen weiterführen. Zusätzlich steht in Unterwasser ein Bus als Bahnersatz zur Verfügung, wobei es jedoch zu längeren Wartezeiten kommen kann. Das Churfürsten Ticket und das Chäserrugg Ticket sind ebenfalls für den Shuttle Unterwasser – Iltios gültig und können an der Kasse in Unterwasser oder online erworben werden.



TICKETS ONLINE KAUFEN
und direkt einsteigen



BAUKULTUR & ARCHITEKTUR

Die Toggenburg Bergbahnen AG hat schon frühzeitig die Natur als zentrales und verletzliches Kapital erkannt. Deshalb war beim Bau der verschiedenen Anlagen nachhaltiges und ressourcenschonendes Vorgehen ein wichtiger Faktor. Auf Alpenromantisierung wurde bewusst verzichtet, damit der Gast ungestört die Landschaft und die Naturelemente erleben kann. Die Gebäude gliedern sich selbstbewusst in die Landschaft und in die bestehende Infrastruktur ein.

«Baukultur ist breit gefächert. Sie bezieht sich auf Vergangenes, Gegenwärtiges und Zukünftiges. Baukultur beginnt bei der offenen Landschaft, umfasst das Gebaute, aber auch das Ungebaute, das Dazwischen»

Definition Begriff Baukultur im Dossier Strategie Baukultur (BAFU, 2020) durch eine interdepartementale Arbeitsgruppe

Fünf Gebäude wurden inzwischen mit den Architekten Herzog & de Meuron realisiert, wobei jedes der Gebäude durch seinen Standort und seinen Zweck unterschiedliche Herausforderungen bot. Technische Komplexität wurde in pragmatischer Infrastruktur verbaut, ohne Abstriche bei der Ästhetik zu machen.

UNGESTÖRT NATUR ERLEBEN

Durch die Integration in die bestehende Kultur- und Architekturlandschaft bereichern die Gebäude den Ausflug, in dem sie einen interessanten Dialog mit ihrer Umgebung und dem Gast erzeugen. Auf Werbetafeln wurde weitgehendst verzichtet, nur gebietsinterne Informationen beispielsweise zu kommenden Veranstaltungen oder Wanderrouten sind sichtbar.

BAUKULTUR & ARCHITEKTUR ENTDECKEN

Im Chäserrugg Gebiet lässt sich die Architektur aus verschiedenen Perspektiven betrachten. Auf dem **Themenweg Landschaft des Jahres '21** passieren Sie mehrere traditionelle, landwirtschaftliche Bauten und neue Gebäude von Herzog & de Meuron. Sie erleben Proportionen und Materialität hautnah. Oder Sie reisen mit der **Luftseilbahn** durchs Gebiet und entdecken die Mittelstation der Stöfeli-Bahn aus der Vogelperspektive. Bei der Ankunft auf dem Gipfel entdecken Sie ein Haus, das viele Charakteristiken aus der lokalen Architektur übernommen hat. Mehr über Baukultur und -entstehungsprozesse erfahren Sie **bei einer Führung**, welche auf Anfrage angeboten wird.

Bei einer **Sonnenaufgangsfahrt** oder einem **Vollmond Dinner** haben Sie die Chance, das Gipfelgebäude und seine Umgebung in besonders stimmungsvollem Licht zu erleben. Beide Events kombinieren Naturerlebnisse mit Kulinarik, entweder beim Frühstücksbuffet oder einem 4-Gang-Menu.



LANDSCHAFT & NATUR

Das Chäserrugg Gebiet ist ein Teil eines BLN-Gebietes (Bundesinventar der Landschaften und Naturdenkmäler). So wird die Bergwelt der Churfürsten als «eine der bedeutendsten und grossflächigen naturnahen Landschaften» bezeichnet. Weiter zeichnet sie sich «durch landschaftliche Schönheit, Weite und Unberührtheit» aus. Mit einem sanften Tourismus wird die Landschaft weder ausgebeutet noch zerstört, sondern zum Mittelpunkt des Erlebnisses.

Die Landschaft bildet die Basis für ein qualitativ hochstehendes Erlebnis. Der Erneuerungsbedarf der Gebäude und Bahnen im Chäserrugg Gebiet wurde zum Anlass genommen, mit neuer Infrastruktur die landschaftliche und baukulturelle Qualität zu fördern. Dabei soll keine künstliche Romantisierung oder eine Inszenierung geschehen, sondern ein Austausch zwischen Landschaft und sorgfältig integrierter Infrastruktur gefördert werden.

BRAUCHTUM & TRADITION

Durch die landwirtschaftliche Nutzung hat das Gebiet sowie das gesamte Toggenburg eine vielfältige Klangkultur. Kuhglocken, Alpsegen und der Naturjodel prägen seit Jahrhunderten das Leben in der Bergregion. Seit den frühen 90er-Jahren fliesst das Thema Klang in die Gestaltung des touristischen Angebotes ein. Neben den Klängen des täglichen Alplebens können Gäste auf dem Klangweg selbst ein praktizierender Teil davon werden.

Da viele einheimische Personen als Haupt- oder saisonale Nebentätigkeit im Chäserrugg Gebiet arbeiten, tragen sie gleichzeitig die Bräuche und Traditionen ins Unternehmen. Dies fördert einen kulturnahen Tourismus im Chäserrugg Gebiet. Durch die gleichzeitige Nutzung des Gebiets von Landwirtschaft und Tourismus ist gegenseitige Rücksichtnahme wichtig. Besser noch, es besteht keine Co-Existenz der beiden Bereiche, sondern das gemeinsame Handeln ist das Ziel. Der Gast erlebt die Alpenkultur, ohne deren Dynamik zu stören. Dieser rücksichtsvolle Tourismus ermöglicht die Wahrung von Naturwerten, Brauchtum und Traditionen sowie die Stärkung der regionalen Identität.

ERLEBNISSE IM CHÄSERRUGG GEBIET

Entdecken Sie die verschiedenen Erlebnisse im Chäserrugg Gebiet und geniessen Sie aktive Erholung und kulinarische Pausen.

Zu jedem der Themen «Natur & Landschaft», «Baukultur & Architektur», «Brauchtum & Tradition» sowie «Genuss & Kulinarik» werden Ihnen auf dieser Seite passende Erlebnisse vorgestellt. Neben den Wanderrouten auf der Seite mit der Karte finden Sie weitere Routen auf unserer Webseite. Mit den verschiedenen Kategorien «sportlich», «entspannt», «kinderfreundlich» und «Themenwege» finden Sie die für Sie perfekte Wanderung für einen entspannenden Ausflug ins Gebiet.

Erleben Sie einen kultur- und naturnahen Tourismus und erholen Sie sich diesen Sommer aktiv in der Bergwelt der Churfürsten.



SONNENAUFGANG
auf dem Gipfel beobachten

LANDSCHAFT UND NATUR ERLEBEN

Wandern Sie auf der **Hochebenen Rosenboden** auf dem **Blumenweg** und geniessen den Blick auf den Walensee oder kommen Sie auf der Wanderung **Churfürsten Panorama** den gleichnamigen Gipfeln zum Greifen nah. Auf der **Morgenroute**, welche auf der Strecke der Ostabfahrt verläuft, überqueren Sie ein eindrückliches Karstfeld und passieren imposante Felswände. Oder beobachten Sie den Sonnenaufgang auf dem Chäserrugg und der Hochebene bei den **Sonnenaufgangsfahrten**, bevor Sie ein vielseitiges Frühstücksbuffet im Gipfelrestaurant erwartet. Durch die exponierte Lage des **Gipfelgebäudes mit den grossen Fenstern** lassen sich eindrückliche Wetterwechsel und Naturschauspiele beobachten und mit dem Genuss von Kulinarik verbinden. Mit dem Smartphone Code scannen und mehr zu den Erlebnissen erfahren.



AUSFLÜGE FÜR GRUPPEN

Unternehmen Sie mit Ihrem Team einen facettenreichen Ausflug in die Bergwelt der Churfürsten.

Im Chäserrugg Gebiet können Sie gemeinsam in der **Landschaft des Jahres '21** wandern, kulinarische Pausen in der **Architektur von Herzog & de Meuron** geniessen und eine **spannende Führung im Gipfelgebäude** oder auch im **Klanghaus** besuchen. Auch ein **Jodelschnupperkurs** fürs Teamgefühl oder eine **Führung durch den natürlichen Alpengarten** auf der Hochebene Rosenboden sind mögliche Rahmenprogramme. Mit dieser spannenden Mischung aus Bewegung an der Bergluft, weitsichtigen Perspektiven und abwechslungsreicher Kulinarik wird Ihr Team Event ein unvergessliches Erlebnis. Am Chäserrugg erhalten Sie Bahntickets, Gastronomie und Rahmenprogramm – **alles aus einer Hand organisiert**.




Code scannen und die verschiedenen Angebote für einen thematischen, entspannten oder sportlichen Team Event entdecken!



GENUSS & GASTRONOMIE

Basierend auf den regionalen Gerichten zeichnet sich jedes der Restaurants im Chäserrugg Gebiet durch eine eigene Speisekarte und mit eigenen Schwerpunkten aus. Dafür werden die Lebensmittel bei hiesigen Produzenten und Lieferanten bezogen und anschliessend mit der Bahn auf den Berg befördert.

Bei einem Besuch im Chäserrugg Gebiet entdecken Sie die lokalen Produkte und Gerichte zum Teil neu interpretiert und in unerwarteten Kombinationen. Lassen Sie sich überraschen!



KALENDER 2024

Muttertagsbrunch auf dem Iltios
Sonntag, 12. Mai von 08.45 – 12.00 Uhr

Klangweg Eröffnung / Vernissage
Samstag, 18. Mai von 10.30 – 16.00 Uhr
zwischen Sellmatt und Oberdorf

Alpaufzug auf der Alp Sellamatt
Juni 2024 (das genaue Datum wird auf der Webseite kommuniziert)
Bergfahrt ab 04.30 Uhr von Alt St. Johann

Vollmond Dinner auf dem Chäserrugg
23. Mai, 21. Juni, 21. Juli, 19. August, 18. September, 17. Oktober,
Bergfahrten bis 19.00 Uhr, alle 30 min
Talfahrten von 21.00 – 22.30 Uhr, alle 30 min

Sonnenaufgang und Frühstück auf dem Chäserrugg
Sonntags, 07. Juli – 25. August
bis 04. August: erste Bergfahrt 05.00 Uhr
ab 11. August: erste Bergfahrt 05.30 Uhr

Toggenburger BergMarkt auf dem Iltios
Sonntag, 14. Juli und Sonntag, 01. September
09.30 – 17.00 Uhr

Sternennacht auf dem Chäserrugg
Freitag, 12. Juli ab 18.30 – 01.00 Uhr

Älplerfest auf der Alp Sellamatt
Sonntag, 21. Juli

1. August Feier auf dem Chäserrugg
Sonnenaufgangsfahrt und Frühstück ab 05.00 Uhr
Abendbuffet ab 18.00 Uhr
mit Höhenfeuer auf den sieben Churfürsten

Alpgottesdienst auf dem Stöfeli
Sonntag, 11. August, 11.00 Uhr

Sonntagsfrühstück auf dem Gipfel
Sonntags, 01. September – 20. Oktober
ab 08.30 Uhr bis 10.30 Uhr

Coop Familienwanderung auf der Alp Sellamatt
Sonntag, 15. September ab 08.30 Uhr

Chäserrugg Berglauf
von Unterwasser auf den Chäserrugg,
Sonntag, 22. September, Start 09.30 Uhr

GENUSS & GASTRONOMIE ERKUNDEN

Lassen Sie sich das Toggenburg von Sonnenauf- bis -untergang auf der Zunge zergehen: sonntags im Juli bis Oktober können Sie im Gipfelrestaurant Chäserrugg ein **vielseitiges Frühstücksbuffet** geniessen mit verschiedenen Broten, Käse, Fleisch und weiterem direkt aus der Region. Im Juli und August lässt sich das Frühstück mit dem **Beobachten des Sonnenaufgangs** verbinden, da dann die Bahn schon frühmorgens den Betrieb aufnimmt. Mit etwas Glück zeigen sich beim Frühstück auch die Steinböcke rund ums Gipfelrestaurant.

Im **Bergrestaurant Iltios** verleiht die abwechslungsreiche Glace-Karte Ihrem Ausflug eine süsse Note oder die Küche stärkt Sie mit originellen Salattellern und Klassikern für die weitere Wanderung. An den Vollmondabenden erwartet Sie beim **Vollmond Dinner** ein gediegenes, kulinarisches 4-Gang-Menu in der Architektur von Herzog & de Meuron auf 2'262 m ü. M.



BERGMARKT AUF DEM ILTIOS

Auch dieses Jahr findet auf dem Iltios wieder der **Toggenburger BergMarkt** statt. An den verschiedenen Ständen vor der malerischen Kulisse der Churfürsten gewähren Ihnen lokale Produzenten Einblicke in die sorgfältige Herstellung und die damit zusammenhängenden Traditionen. Probieren Sie Käse, Fleisch und Brot aus der Region und geniessen dabei die herzliche Atmosphäre mitten in der Bergwelt. Via QR-Code gelangen Sie direkt zur Seite des BergMarktes.

